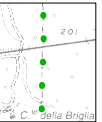
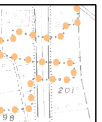


BASE: CTR PIEMONTE 116010, 116020, 116050, 116060

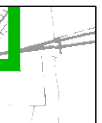
LIMITI AMMINISTRATIVI:



CONFINI PROVINCIALI



CONFINI COMUNALI



AREA DI STUDIO CARPINANO SESIA 1
lato 2 km



AREA POZZO
CARPINANO SESIA 1



eni S.p.A.
Divisione Exploration & Production

Progetto

Doc. SICS 201
Integrazioni allo Studio di Impatto Ambientale
Pozzo esplorativo "Carpiignano Sesia 1"

Tavola

Inquadramento territoriale della postazione di progetto
"Carpiignano Sesia 1"

Preparato

AECOM Italy S.r.l.

Nome File	Num. Allegato	Documento
All.A1,2,3,5,6.dwg	A.2a	DOC. SICS 201
Data	Scala	Emissione
Ottobre 2012	1:10000	per enti